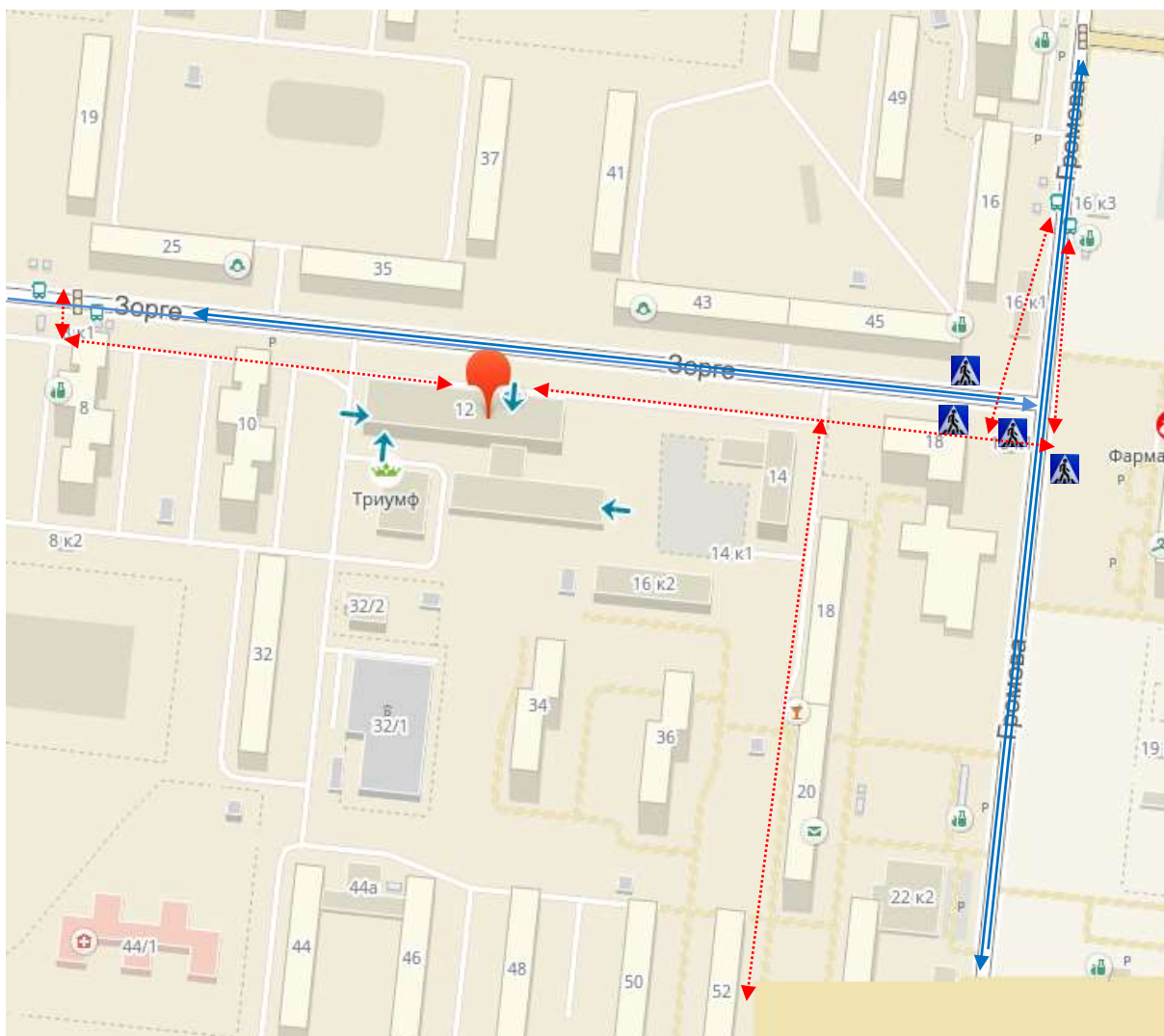


I. План-схемы образовательной организации

1. Район расположения образовательной организации, пути движения транспортных средств и детей (обучающихся)



Движение транспортных средств



Движение обучающихся из (в) образовательную организацию



Наземный (нерегулируемый) пешеходный переход

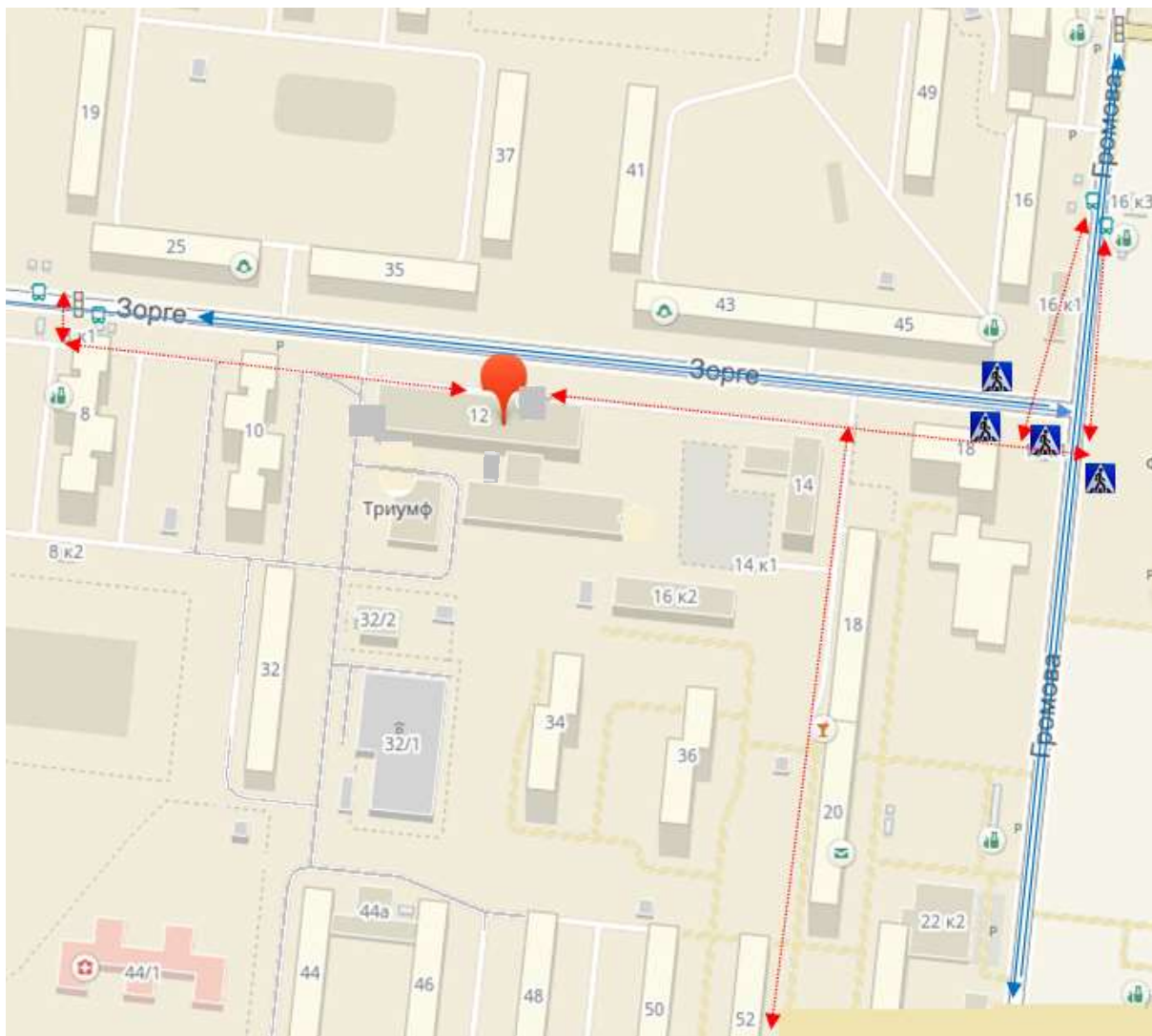


Светофор, регулируемый пешеходный переход

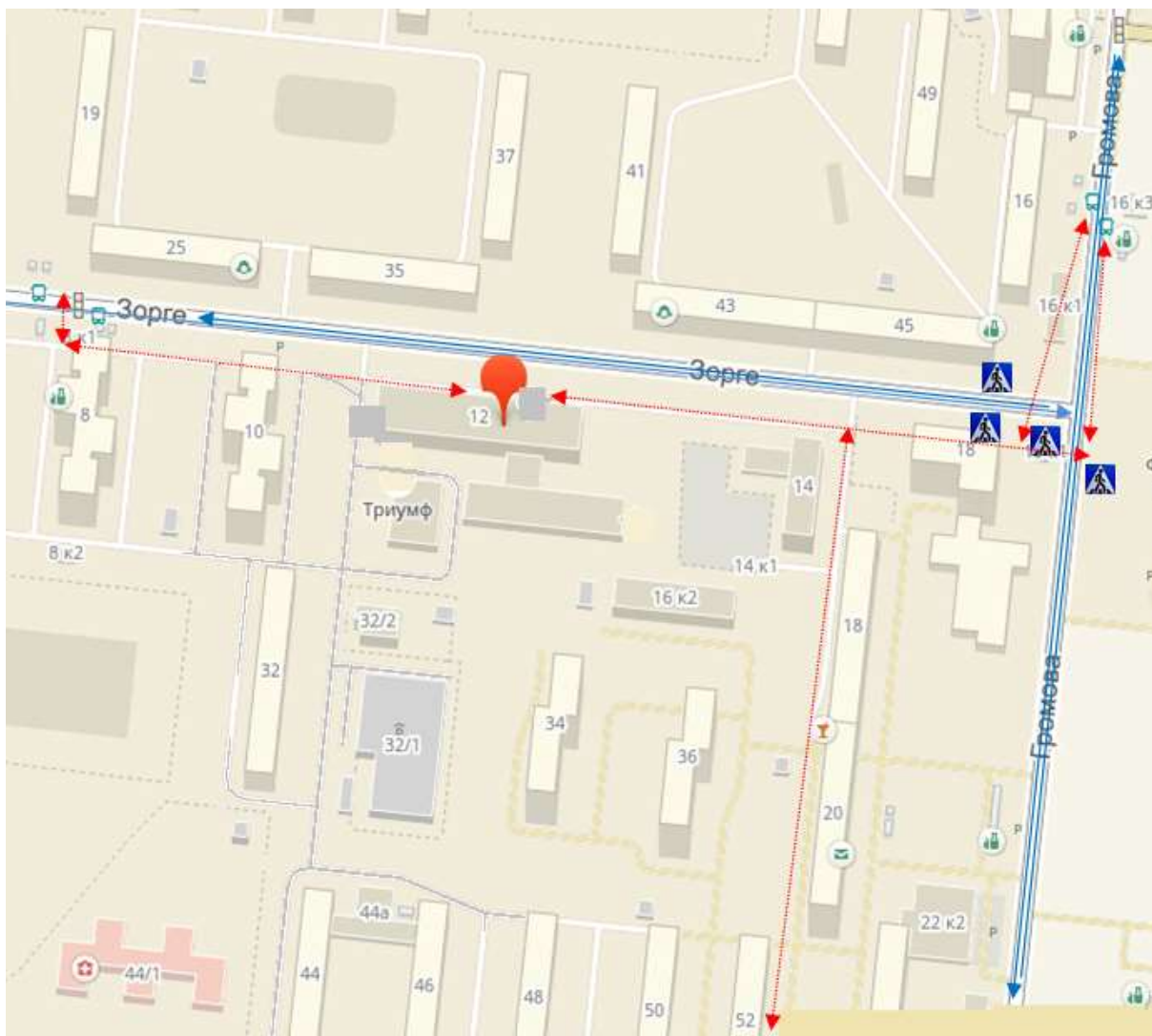


Пункт остановки общественного транспорта

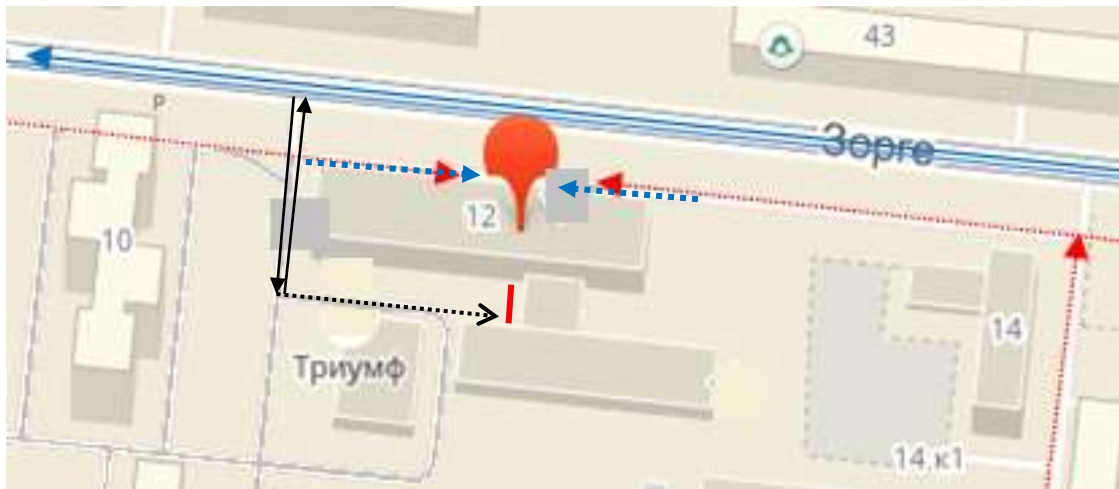
2. Схема организации дорожного движения в непосредственной близости от образовательной организации с размещением соответствующих технических средств организации дорожного движения, маршрутов движения детей и расположения парковочных мест



3. Маршруты движения организованных групп детей от образовательной организации к стадиону, парку или спортивно-оздоровительному комплексу



4. Пути движения транспортных средств к местам разгрузки/погрузки и рекомендуемые безопасные пути передвижения детей по территории образовательной организации



- Место разгрузки/погрузки
-> Движение грузовых транспортных средств по территории образовательной организации
- > Въезд/выезд грузовых транспортных средств
- - -> Движение обучающихся по территории образовательной организации